



Seminář OPŽP

MAS Jižní Slovácko z.s.

**VÝZVA Č. 4- REALIZACE ÚSES A PROTIEROZNÍCH OPATŘENÍ II
č.: 114/05_18_127**



EVROPSKÁ UNIE
Evropský fond pro regionální rozvoj
Integrovaný regionální operační program



MINISTERSTVO
PRO MÍSTNÍ
ROZVOJ ČR



EVROPSKÁ UNIE
Evropský fond pro regionální rozvoj
Operační program Životní prostředí



Obsah prezentace

- Představení výzvy
- Popis podporovaných aktivit
- Způsobitelné výdaje a rozpočet
- Indikátory
- Povinné přílohy k žádosti
- Způsob hodnocení a výběru projektů
- Způsob podání žádosti o podporu
- Dokumenty k žádosti o podporu



Představení výzvy:

Výzva: Realizace ÚSES a protierozních opatření

- **OPŽP:** Prioritní osa - 4 Ochrana a péče o přírodu a krajinu
Specifický cíl - 4.3 Posílit přirozené funkce krajiny
- **Alokace výzvy:** ÚSES: 1 697 475 Kč, protierozní opatření: 3 500 000 Kč
- **Datum vyhlášení výzvy:** 28. 11. 2019
- **Datum ukončení příjmu žádostí o podporu:** **06.1.2020, 12:00 hod.**
- **Míra podpory:**
 - ÚSES: založení nového- 100 % ,
 - zlepšení stávajících ÚSES, interakční prvky- 80 %,
 - protierozní opatření- 80 %.
- **Nejzazší datum pro ukončení fyzické realizace projektu:** 30. 11. 2023
- **Minimální výše celkových způsobilých realizačních výdajů:** 100 000 Kč (bez DPH)
- **Maximální výše celk. způsobilých realizačních výdajů:** 3 000 000 Kč (bez DPH)- PEO,
2 121 843 Kč (bez DPH)- ÚSES (80% dotace), 1 697 475 Kč – ÚSES (100 % dotace)
- **Udržitelnost:** 10 let- výsadby, 5 let- jen ošetření dřevin, jen zatravnění. (Ode dne schválení posledního vyúčtování projektu, příp. závěrečné žádosti o platbu).

Území MAS Jižní Slovácko:



Oprávnění žadatelé:

- Kraje, obce, DSO, organizační složky státu (s výjimkou pozemkových úřadů a AOPK ČR), státní podniky, veřejné výzkumné instituce a výzkumné organizace podle zákona č. 130/2002 Sb., veřejnoprávní instituce.
- Příspěvkové organizace, vysoké školy, školy a školská zařízení, nestátní neziskové organizace, církve a náboženské společnosti.
- Podnikatelské subjekty, obchodní společnosti a družstva, **fyzické osoby podnikající, fyzické osoby nepodnikající.**



Popis podporovaných aktivit:

Popis podporovaných aktivit:

Realizace ÚSES:

- založení biocenter a biokoridorů ÚSES nebo jejich částí
- zlepšení funkčního stavu biocenter a biokoridorů ÚSES, realizace interakčních prvků podporujících ÚSES

Protierozní opatření:

- **podpora opatření zamezujících vodní erozi**
 - opatření proti plošnému a soustředěnému povrchovému odtoku (užití travních pásů, průlehů apod.),
 - stabilizace drah soustředěného povrchového odtoku (hrázky, terasy, svodné příkopy apod.),
 - preventivní opatření (zakládání či obnova mezí, remízů apod.),
- **podpora opatření zamezující větrné erozi**
 - obnova či zakládání větrolamů

V rámci opatření je možné realizovat pouze akce obnovního charakteru. Udržovací management není možné z OPŽP financovat.

Nelze opětovně financovat projekty, které již byly podpořeny v rámci OPŽP 2007 – 2013 a žadatel se zavázal v době udržitelnosti k plnění cílů podpory.



Způsobilé výdaje a rozpočet:

Tabulka způsobilosti výdajů:



ČASOVÁ ZPŮSOBILOST:

- ▶ 1. 1. 2014 –30. 11. 2023.
- ▶ Projekt nesmí být fyzicky dokončen před podáním žádosti o podporu.
- ▶ Výdaj se musí vztahovat k období realizace projektu.

- Výdaj je realizován v souladu s právními předpisy.
- Výdaj naplňuje pravidla programu a podmínky podpory.
- Výdaj je přímo a výhradně spojen s realizací projektu a je součástí rozpočtu.

ZPŮSOBILÉ VÝDAJE 4.3

Celkové způsobilé přímé realizační výdaje (min. 100 000 Kč)=CZPRV	Základní rozpočtové náklady	Zeleň (Způs.výdaje)	Výsadby, ošetření dřevin, dokončovací a rozvojová péče	způsobilá velikost výsadeb ve volné krajině je max. obvod kmínku 10 – 12 cm	Způsobilé výdaje na REALIZACI ZELENĚ=Z (položky dle NOO)
			Zatrávnění		
			Kácení nevhodných náletových dřevin do 10 cm Ø kmene		
		terénní úpravy ve vazbě na projekt- protierozní opatření			
		Vedlejší rozpočtové náklady (geodetické práce, dokumentace skutečného provedení stavby, zřízení a zrušení staveniště)			
Projektová příprava	Zpracování projektové dokumentace a dokumentace pro provádění stavby, Zadávací dokumentace, organizace zadávacího nebo výběrového řízení.				max. 15% z CZPRV (když CZPRV jsou do 1 mil. Kč) max.12% z CZPRV (když CZPRV jsou do 3 mil. Kč) (CZPRV včetně DPH, když je DPH způsobilé)
	Biologické posouzení, biologický dozor.				
	Vyplnění žádosti ISKP		max.30 000 Kč		
	Technický dozor investora				
Manažerské řízení přípravy a realizace projektu (dodavatelsky zajištěné služby).					
Nákup pozemku		10 % z CPRV	U PO4 je možné povolit vyšší %- povoluje MŽP		
Povinná publicita		Limity PRŽaP B.2.7			
Poplatky za odnětí ze ZPF či PUPFL v zájmu ochrany přírody a krajiny, které nejsou osvobozeny od zaplacení poplatku za odnětí.					

Způsobilý výdaj:

- **DPH**- Způsobilá pouze pro příjemce, kteří si nemohou nárokovat odpočet DPH na vstupu → vztahuje se pouze k plnění, která jsou sama považována za způsobilá.
- **Propagační opatření** - stanovuje příjemcům poskytovatel dotace jako povinné a které byly vynaloženy v přímé vazbě na projekt v souvislosti s požadavky na zajištění propagace a informovanosti v rámci OPŽP. Způsobilé výdaje na plakát – max. 2 000 Kč.
- Způsobilé v případě, že se jedná o **platby za vynětí ZPF či PUPFL** v zájmu ochrany přírody a krajiny a tyto nejsou osvobozeny od zaplacení poplatku za odnětí.
- **ÚSES**- Způsobilost výdajů na výsadby ve volné krajině je **maximálně do ceny sazenic o velikosti obvodu kmínku 10 – 12 cm**, s výjimkou veřejné dopravní infrastruktury, kde je žádoucí výsadba s obvodem kmínku minimálně 12 cm.
- **Zatravnění** včetně použití druhově bohatých regionálních směsí (pouze osetí, nikoli péče o trávník), lze financovat **pouze jako součást zakládání krajinných prvků**.

Osobní náklady u ÚSES

Lze realizovat projekt např. pomocí technických služeb obce. Osoby realizující projekt musí být v pracovněprávním vztahu s příjemcem podpory. Např. Zaměstnanci technických služeb obce by tak museli mít smlouvu přímo s obcí.

Více- viz. Příručka pro žadatele, verze 23, str.22

Nezpůsobilý výdaj:

- Výdaje na poradenské služby, kdy poradce nenese skutečnou odpovědnost za provedení samotného úkolu.
- Daně –DPH, přímé daně, daň darovací a dědická, daň z nemovitosti, silniční daň, clo.
- Výdaje na zajištění relevantních stanovisek.
- Pronájem pozemku/stavby.
- Úroky, splátky úvěrů, správní poplatky, pojistné, rozpočtová rezerva.
- Režijní a provozní výdaje (vyjma výdajů souvisejících a osobními náklady).
- Kompenzační, náhradní nebo nápravná opatření uložena zákonem nebo rozhodnutím orgánu státní správy s výjimkou náhradních výsadeb uložených za kácení dřevin v souvislosti s realizací projektu na revitalizaci zeleně.
- Mimo lesní porosty je u nestavebních projektů **kácení původních druhů dřevin nad 10 cm průměru kmene, včetně ovocných dřevin, nezpůsobilým výdajem.**
- **Nelze financovat zalesňování**- tj. výsadby na pozemcích určených k plnění funkcí lesa.



Indikátory:

Povinné indikátory:

= Ukazatele, nástroje pro měření dosažených efektů aktivit projektu.

- Povinnost stanovit v žádosti cílové hodnoty indikátorů
 - včetně popisu způsobu stanovení této hodnoty.
- Nastavení je závazné.

Kód indikátoru	Název
46500	Plocha stanovišť, která jsou podporována s cílem zlepšit jejich stav zachování
45415	Počet lokalit, kde byly posíleny ekosystémové funkce krajiny



Povinné přílohy k žádosti :

Povinné přílohy-PrŽaP, verze 23, str. 221 (1)

- **Plné moci**
 - plná moc pro osobu oprávněnou jednat jménem statutárního zástupce
 - nemusí být úředně uvěřena
- **Aktuální prohlášení o plátcovství DPH**
 - v případě, že žadatel je plátce DPH, ale nebude na předmět podpory uplatňovat odpočet DPH, příp. bude uplatňovat částečný odpočet DPH
- **Kumulativní rozpočet projektu**
 - zpracovaný dle závazného vzoru nebo musí obsahovat všechny položky potřebné k posouzení. Údaje v souladu s rozpočtem v MS. Postačí verze v excelu bez podpisu žadatele.
- **Opatření, která vyžadují úkon stavebního úřadu doloží: (s nabytím právní moci)**
 - **Stavební povolení**, povolení k nakládání s vodami, ÚR/ÚS, souhlas s ohlášením stavby/terénních úprav/udržovacích prací.
 - **Povolení ke kácení**
 - **Výjimky ze zákona č.114/1992 Sb.** o ochraně přírody a krajiny
- **Opatření, která nevyžadují úkon stavebního úřadu:**
 - **Souhrnné stanovisko odboru životního prostředí** a všechny povinné dokumenty vyplývající z jeho požadavků
 - Stanovisko orgánu státní správy (místně a věcně příslušný stavební úřad) dokládající **soulad s územně plánovací dokumentací** nebo schváleným plánem pozemkových úprav

Povinné přílohy-PrŽaP, verze 23, str. 221 (2)

- **V území ZCHÚ a Natura 2000:** Vyjádření příslušného orgánu ochrany přírody a krajiny, že opatření není v rozporu s plánem/zásadami péče, souhrnem doporučeného opatření a plněním cílů ochrany k zachování předmětu ochrany.
- **Smlouva o smlouvě budoucí nebo kupní smlouva** + ocenění pozemku nebo jiné nemovitosti odborně způsobilou osobou → v případě nákupu nemovitosti nebo pozemku
- **Čestné prohlášení žadatele obsahující níže uvedené skutečnosti:**
 - žadatel prohlašuje, že má na pozemcích realizace akce vypořádány vlastnické vztahy (obsahuje soupis všech pozemků dotčených realizací akce)-žadatel může využít vzor Prohlášení o nemovitostech, zveřejněný na stránkách www.opzp.cz
 - žadatel prohlašuje, že součástí projektu nebude realizace opatření, která byla rozhodnutím orgánu státní správy uložena nebo vyplývají ze zákona jako kompenzační, náhradní nebo nápravná
 - V případě opatření, pro která nelze zpracovat položkový rozpočet dle Katalogu cen stavebních prací nebo NOO- doložit čestné prohlášení, že položkový rozpočet obsahuje ceny v místě a čase obvyklé.
- **Prvek ÚSES-** doložení této skutečnosti platnou ÚPD nebo KPÚ- stačí zákres v mapovém podkladu.
- **Registrovaný významný krajinný prvek-** doložení této skutečnosti rozhodnutím o registraci VKP (prostá kopie)

Povinné přílohy-PrŽaP, verze 23, str. 221 (3)

- **Projektová dokumentace** nebo prováděcí dokumentace včetně položkového rozpočtu dle vyhlášky MMR č. 499/2006 Sb., v platném znění
 - popis a posouzení výchozího stavu- **biologické posouzení, fotodokumentace.**
 - zdůvodnění potřeby realizace opatření
 - posouzení a popis možných negativních vlivů v průběhu realizace opatření
 - průvodní zpráva
 - inventarizace (soupis) dřevin (ošetření a kácení- dendrologický průzkum a návrh pěstební opatření)
 - návrh péče o výsadby po dobu jejich udržitelnosti, tj. po dobu 10 let
 - situační výkres do podkladové mapy KN (měřítko 1:10 000 a podrobnější)
 - podrobný popis výsadby, opatření navrženo v souladu se standardem, popis návaznosti opatření, jasně vymezená plocha realizace...
 - zákres dotčených inženýrských sítí
 - předpokládaný harmonogram prací s popisem realizace a následné péče
 - Oceněný položkový výkaz výměr (xls.)
 - Rozpis osobních výdajů dle vzoru na www.opzp.cz.
- **Založení ÚSES- PD musí zpracovat autorizovaný projektant ČKA A3/1 resp. A3**

Povinné přílohy-PrŽaP, verze 23, str. 221 (4)

- **V případě protierozních opatření** (Realizace přírodě blízkých opatření cílených na zpomalení povrchového odtoku vody, protierozní ochranu a adaptaci na změny klimatu) bude **doložen popis příčin problémů** (např. krajinný pokryv a krajinné prvky v území, délka a sklon svahu, geologické podloží, půdní typy, způsob hospodaření), výpočet průměrné dlouhodobé ztráty půdy pomocí univerzální rovnice USLE (u vodní eroze) a návrh nejefektivnějších řešení.
- **Čestné prohlášení o skutečných majitelích právnické osoby** a její vlastnické struktuře- nedokládají organizační složky státu a právnické osoby veřejného práva
 - ke stažení na www.opzp.cz

Ekonomické přílohy-PrŽaP, verze 23, str. 228

- **Čestné prohlášení o schopnosti prokázat zajištění vlastních zdrojů žadatele.**
- **Prohlášení o typu subjektu (veřejný/soukromý).**-nepředkládají OSS,SPO,ÚSC a PO ÚSC.
- **Podnikatelé, fyzické osoby podnikající, NNO dále:**
 - komentář k zajištění spolufinancování projektu,
 - relevantní doklady prokazující v komentáři uvedený popis k zajištění spolufinancování projektu,
 - informace o zůstatku nesplacených úvěrů a plánované výši úvěrů ke dni zpracování žádosti včetně rozpisu splátek,
 - stručná charakteristika žadatele; rozvaha; výkaz zisku a ztráty; informace o výdajích a příjmech, majetku, závazcích, vlastním jmění.
- **Podnikatelské subjekty dále:**
 - zpráva auditora (u subjektů podléhajících auditu),
 - daňové přiznání (aktuální uzavřené, potvrzené FÚ).

Požadavky na předkládané dokumenty:

- Pokud nemají úřední dokumenty předkládané v rámci žádosti stanovenou platnost, **nesmí být ke dni podání žádosti starší, než 2 roky** (vyjma projektové dokumentace).
- Všechny dokumenty předkládané prostřednictvím IS KP14+ musí být ve formátu PDF
 - kromě kumulativního rozpočtu a položkového rozpočtu -> doložit také v XLS.
 - (šablony dostupné na www.opzp.cz)
- Všechny dokumenty předkládané ve formě originálu musí být elektronicky podepsány osobou, která daný dokument zpracovala/vydala,
 - to platí pouze v případě příloh žádosti zpracovaných v originální podobě v elektronické formě jinou osobou než žadatelem.
- Dokumenty předkládané k žádosti musí být právně perfektní ke dni ukončení výzvy,
 - v případě dokumentů vydávaných žadatelem (např. čestná prohlášení, propočet vylučovacího ekonomického kritéria apod.), které nebyly předloženy k žádosti a byly doplněny v rámci výzvy k doplnění, je možné datum po ukončení termínu výzvy.
- Rozhodnutí vydaná ve správním řízení musí být opatřena doložkou právní moci, **dokument musí nabýt právní moci nejpozději ke dni ukončení příjmu žádostí** o podporu v dané výzvě.

Vlastnické vztahy:

- V případě, že žadatel není vlastník pozemků dotčených realizací → zajistí: **souhlas vlastníka pozemku s realizací a s následnou udržitelností**
- Není nutná nájemní ani jiná smlouva, postačí prostý písemný souhlas.
- K žádosti se dokládá pouze čestné prohlášení, že má žadatel vlastnické vztahy vypořádány a výčet dotčených pozemků.
- Souhlasy mohou být předmětem budoucích kontrol.



Způsob hodnocení a výběru projektů :

Hodnocení a výběr projektů:

MAS Jižní Slovácko

Hodnocení přijatelnosti a formálních náležitostí

Věcné hodnocení

Schválení výběru projektů

Oznámení o výběru či nevyběru projektu

Předání vybraných projektů ŘO OPŽP

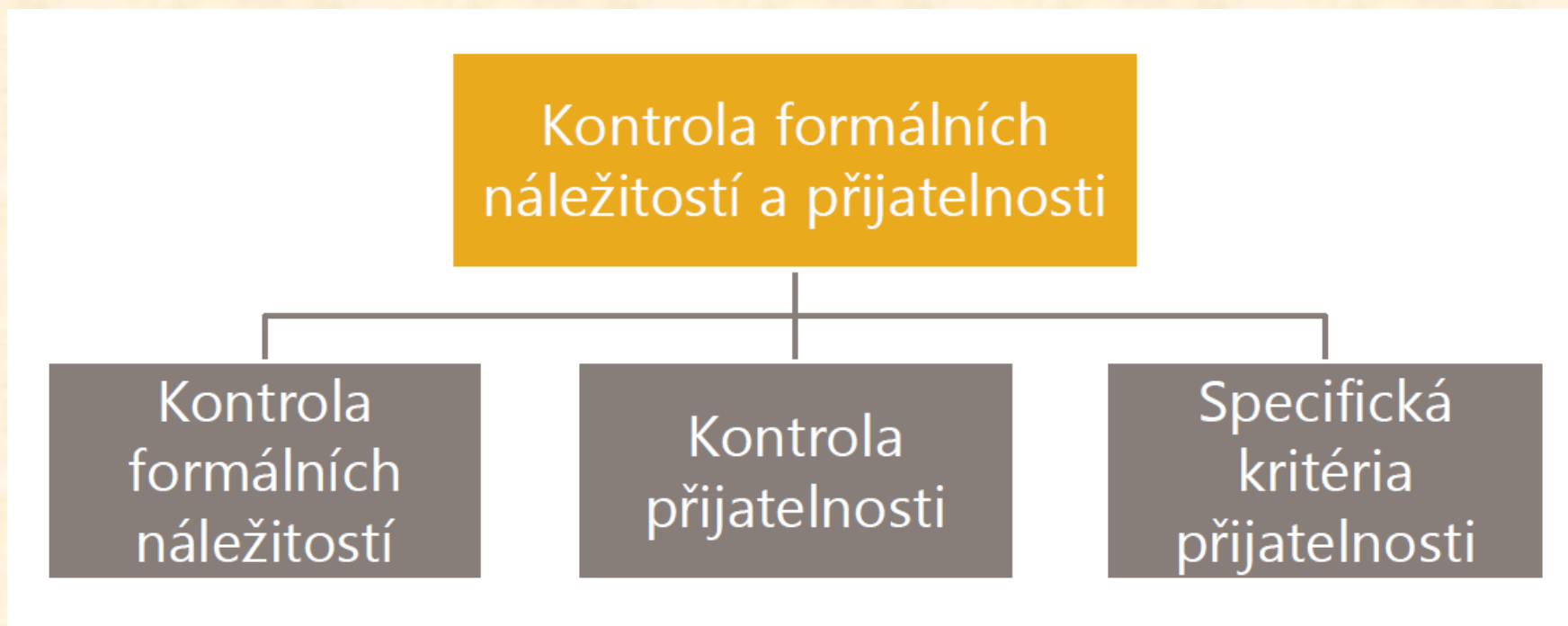
Řídící orgán OPŽP

Závěrečné ověření způsobilosti

Příprava a vydání právního aktu o poskytnutí podpory

Kontrola formálních náležitostí a přijatelnosti:

- provádí pracovníci kanceláře MAS



- Viz. Příloha č.4 Výzvy- [Kritéria pro hodnocení žádostí](#)

Věcné hodnocení:

- Provádí hodnotící komise MAS
- Projekty, které uspěly v hodnocení přijatelnosti a formálních náležitostí
- Maximální počet bodů ve věcném hodnocení: 80
- **Minimální počet bodů ve věcném hodnocení: 40**

ÚSES:

1. Přínos pro posílení přirozených funkcí krajiny a biologickou rozmanitost *	Počet bodů
Katastrální území s nízkou ekologickou hodnotou a s nejvyšší prioritou podpory pro krajinotvorná opatření.	30
Území se střední prioritou podpory.	20
Ostatní přijatelné projekty.	10
<i>*Katastrální území prioritní pro krajinotvorná opatření mapy.nature.cz, úloha Podklady po OPŽP, Vrstva HET.</i>	
2. Lokalizace *	Počet bodů
ÚSES – lokální, interakční prvky	20
ÚSES-regionální	15
ÚSES- nadregionální	10
<i>*Podpora lokálních prvků ÚSES a interakčních prvků, jakožto hierarchicky nejmenších skladebních částí ÚSES, které v katastrech obcí často nejsou funkční. Všechny úrovně skladebných prvků ÚSES jsou ověřovány a následně hodnoceny dle doložené platné územně plánovací dokumentace nebo komplexním plánem pozemkových úprav. Je-li součástí doložené projektové dokumentace výřez z ÚPD/KPÚ, včetně legendy, lze kritérium hodnotit i na základě tohoto výřezu uvedeného v projektové dokumentaci.</i>	

ÚSES:

3. Kvalita zpracování projektu z hlediska technického a technologického (vhodnost navrženého řešení, náročnost následné péče) *	Počet bodů
Projekt je optimálně navržen z hlediska naplnění cíle předmětu podpory a udržitelnosti, využívá nejlepší dostupné metody a znalosti a udržení projektu nevyžaduje náročnou následnou péči.	20
Projekt je vhodně navržen z hlediska naplnění cíle předmětu podpory, nebo jeho udržení vyžaduje náročnou následnou péči, nebo z objektivních důvodů (např. majetkoprávních vztahů k pozemkům, charakter pozemku) není zvoleno nejoptimálnější řešení z hlediska naplnění cíle předmětu podpory a udržitelnosti.	15
Ostatní přijatelné projekty.	5
<i>*Příklady dostupných metod a znalostí: standardy AOPK ČR, metodiky nebo příručky. Hodnocení se provádí na základě údajů, které žadatel uvedl do Žádosti o dotaci, jeho povinných příloh a projektové dokumentace.</i>	
4. Komplexnost a návaznost	Počet bodů
Projekt řeší systematicky ucelenou oblast a funkčně navazuje na jiná související již realizovaná opatření <i>Návaznost na jiná opatření dokládá žadatel v projektové dokumentaci popisem návaznosti časové, územní nebo na záměr jiného žadatele. Za návazný lze považovat projekt, který pokračuje na stejném místě v realizaci rozpracovaného opatření (časová návaznost) nebo rozšiřuje území, ve kterém již byla podobná opatření realizována (územní návaznost). Za návazný lze považovat v tomto smyslu i záměr navazující na záměr jiného žadatele.</i>	10
Ostatní přijatelné projekty.	5

Vodní eroze:

1. Doprovodné efekty protierozních opatření*	Počet bodů
Pozitivní z hlediska vlivu na biodiverzitu, ekologickou stabilitu krajiny, kvalitu půdy (součástí protierozních opatření je vhodně umístěná doprovodná zeleň, která zvyšuje retenční schopnost opatření a ekologickou stabilitu krajiny).	30
Ostatní přijatelné projekty.	10
<i>* Hodnocení se provádí na základě údajů, které žadatel uvedl do Žádosti o dotaci, jeho povinných příloh a projektové dokumentace.</i>	
2. Lokalizace *	Počet bodů
ÚSES (biocentra, biokoridory a interakční prvky), ZCHÚ, Natura 2000, biosférické rezervace.	20
Zemědělská a ostatní plocha (dle výpisu z katastru nemovitostí)	15
Ostatní přijatelné projekty	10
<i>* Lokalizace na zemědělských a ostatních plochách má prioritní význam pro posílení ekologické funkce v území (krajínovorná, protierozní apod.) Všechny úrovně skladebných prvků ÚSES jsou ověřovány a následně hodnoceny dle doložené platné územně plánovací dokumentace nebo komplexním plánem pozemkových úprav. Je-li součástí doložené projektové dokumentace výřez z ÚPD/KPÚ, včetně legendy, lze kritérium hodnotit i na základě tohoto výřezu uvedeného v projektové dokumentaci. ZCHÚ jsou hodnocena včetně ochranného pásma. Způsob hodnocení kritéria je (kromě prvků ÚSES) dle webu mapy.nature.cz (MapoMat) – Podklady pro OPŽP – vrstva „Chráněná území“ (pro vyhodnocení NPR/NPP/PR/PP); vrstva „Natura 2000“ a vrstva „Mezinárodně významné části přírody.“</i>	

Vodní eroze:

3. Kvalita zpracování projektu z hlediska technického a technologického (vhodnost navrženého řešení, náročnost následovné péče) *	Počet bodů
Projekt je optimálně navržen z hlediska naplnění cíle předmětu podpory a udržitelnosti, využívá nejlepší dostupné metody a znalosti a udržení projektu nevyžaduje náročnou následovnou péči.	30
Projekt je vhodně navržen z hlediska naplnění cíle předmětu podpory, nebo jeho udržení vyžaduje náročnou následovnou péči, nebo z objektivních důvodů (např. majetkoprávních vztahů k pozemkům, charakter pozemku) není zvoleno neoptimálnější řešení z hlediska naplnění cíle předmětu podpory a udržitelnosti.	20
Ostatní přijatelné projekty.	10
<i>*Příklady dostupných metod a znalostí: standardy AOPK ČR, metodiky nebo příručky. Hodnocení se provádí na základě údajů, které žadatel uvedl do Žádosti o dotaci, jeho povinných příloh a projektové dokumentace.</i>	

Větrná eroze:

1. Typ větrolamu z hlediska zabránění škodlivým účinkům větrné eroze*	Počet bodů
<u>Poloprodouvavý</u> (složen z více řad stromů, keřové patro je vyvinuto v menší míře nebo korunová vrstva má menší zapojení).	30
<u>Neprodouvavý</u> (prostor je složen z více řad, keřové patro je vytvořeno, na návětrné straně i závětrné straně dochází k vytvoření uzavřené stěny).	20
Ostatní přijatelné projekty.	10
<i>*Hodnocení se provádí na základě údajů, které žadatel uvedl do Žádosti o dotaci, jeho povinných příloh a projektové dokumentace.</i>	
2. Lokalizace *	Počet bodů
ÚSES (biocentra, biokoridory a interakční prvky), ZCHÚ, Natura 2000, biosférické rezervace.	20
Zemědělská a ostatní plocha (dle výpisu z katastru nemovitostí).	15
Ostatní přijatelné projekty.	10
<i>*Lokalizace na zemědělských a ostatních plochách má prioritní význam pro posílení ekologické funkce v území (krajínovorná, protierozní apod.) Všechny úrovně skladebných prvků ÚSES jsou ověřovány a následně hodnoceny dle doložené platné územně plánovací dokumentace nebo komplexním plánem pozemkových úprav. Je-li součástí doložené projektové dokumentace výřez z ÚPD/KPÚ, včetně legendy, lze kritérium hodnotit i na základě tohoto výřezu uvedeného v projektové dokumentaci. ZCHÚ jsou hodnocena včetně ochranného pásma. Způsob hodnocení kritéria je (kromě prvků ÚSES) dle webu mapy.nature.cz (<u>MapoMat</u>) – Podklady pro OPŽP – vrstva „Chráněná území“ (pro vyhodnocení NPR/NPP/PR/PP); vrstva „Natura 2000“ a vrstva „Mezinárodně významné části přírody.“</i>	

Větrná eroze:

3 Kvalita zpracování projektu z hlediska technického a technologického (vhodnost navrženého řešení, náročnost následovné péče) *	Počet bodů
Projekt je optimálně navržen z hlediska naplnění cíle předmětu podpory a udržitelnosti, využívá nejlepší dostupné metody a znalosti a udržení projektu nevyžaduje náročnou následovnou péči.	30
Projekt je vhodně navržen z hlediska naplnění cíle předmětu podpory, nebo jeho udržení vyžaduje náročnou následnou péči, nebo z objektivních důvodů (např. majetkoprávních vztahů k pozemkům, charakter pozemku) není zvoleno neoptimálnější řešení z hlediska naplnění cíle předmětu podpory a udržitelnosti.	20
Ostatní přijatelné projekty.	10
<i>*Příklady dostupných metod a znalostí: standardy AOPK ČR, metodiky nebo příručky. Hodnocení se provádí na základě údajů, které žadatel uvedl do Žádosti o dotaci, jeho povinných příloh a projektové dokumentace.</i>	



Způsob podání žádosti :

- Veškeré žádosti se zasílají jen v elektronické podobě prostřednictvím aplikace IS KP14+. (používejte prohlížeč Internet Explorer nebo Mozilla)
 - <https://mseu.mssf.cz> – nejlépe spouštět v prohlížeči EDGE
- žadatel musí mít **aktivní datovou schránku**
- žadatel musí mít **vlastní elektronický podpis**

- Žádost lze podepsat na základě plné moci.
- [Uživatelská příručka IS KP 14+](#): Pokyny pro vyplnění formuláře žádosti o podporu.
- [Edukační video IS KP 14+](#)
- Prostřednictvím IS KP14+ se předkládají také Zprávy o realizaci.

IS KP 14+

- vyplňujte záložky **postupně** podle navigačního menu v levé části obrazovky – jednou vepsaná data se propisují do dalších záložek nebo umožní zaktivnění některých neaktivních záložek
- **žluté pole** = povinné
- **šedivé pole** = volitelné (zpřístupní se podle dat vyplňovaných během žádosti nebo nejsou podle zadaných dat povinná)
- **bílé pole** = vyplňuje systém
- Každou vyplněnou záložku nebo delší textové pole před jeho opuštěním **ULOŽTE!**

Způsob podání žádosti o podporu:

Zřízení elektronického podpisu

```
graph TD; A[Zřízení elektronického podpisu] --> B[Registrace do systému IS KP14+]; B --> C[Vyplnění žádosti o podporu]; C --> D[Finalizace žádosti o podporu]; D --> E[Podepsání a odeslání žádosti o podporu];
```

Registrace do systému IS KP14+

Vyplnění žádosti o podporu

Finalizace žádosti o podporu

Podepsání a odeslání žádosti o podporu

Portál IS KP14+ jako součást MS2014+ je určen pouze pro vyplňování a podávání elektronické žádosti o podporu projektu ze strukturálních fondů Evropského společenství a Národních zdrojů v programovém období 2014 až 2020.

Všechny dostupné informace o čerpání z fondů Evropské unie a seznam kontaktů na jednotlivé vyhlásovatelé výzev najdete na stránkách www.dotaceeu.cz.

Seznam programů a výzev

Informace ŘO

Kontakty

Odkazy

FAQ

HW a SW požadavky

ÚVOD

Portál IS KP14+ jako součást MS2014+ je určen pro žadatele/příjemce pro zadávání žádosti o podporu a správu projektů po celou dobu jejich životního cyklu a dále pro nositele strategií integrovaných nástrojů a externí hodnotitele. Žádosti o podporu na projekt je možné zadávat až po vyhlášení výzev a otevření programů pro programové období 2014 – 2020.

Upozornění

- Dne 21. 1. 2017 bude v době od 18:00 do neděle 22. 1. 2017 do 8:00 prováděna plánovaná údržba prostředí MS2014+. Po tuto dobu bude prostředí nedostupné. Děkujeme za pochopení.
- V termínu od 4.2.2017 14:00 do 5.2.2017 20:00 bude provedena odstávka kategorie C systému základních registrů. V uvedené době nebude možné v ISKP+14 a CSSF14+ provádět validace na data IS ZR.
- Podepisování dokumentů – upozorňujeme uživatele, že od 27.6.2016 je nasazena nová verze **TescoSW Elevated Trust Tool podepsaná novým certifikátem**. Popis aktualizace komponenty je uložen [zde](#), samotná komponenta je ke stažení [zde](#).

REGISTRACE »

UŽIVATELSKÉ JMÉNO:

HESLO:

PŘIHLÁSIT SE »

[Zapomenuté heslo ?](#)



česky



polski



english

ŽADATEL

EL STRATEGIE

PROFIL UŽIVATELE

NÁPOVĚDA

Nacházíte se: Nástěnka

Calendar for February 2015:

	p	ú	s	č	p	s	n
5	26	27	28	29	30	31	1
6	2	3	4	5	6	7	8
7	9	10	11	12	13	14	15
8	16	17	18	19	20	21	22
9	23	24	25	26	27	28	1
10	2	3	4	5	6	7	8

Moje úkoly

Informace ŘO

Kontakty

Odkazy

FAQ

HW a SW požadavky

NOVÁ DEPEŠE a Koncepty

Přijaté depeše

Odeslané depeše

Správa složek

Pravidla pro třídění depeší

Přijaté depeše

Předmět depeše	Odesílatel	Datum přijetí	Přečteno	Datum přečtení	Vázáno na objekt
			<input type="checkbox"/>		

Nenalezeny žádné záznamy k zobrazení

[MOJE PROJEKTY](#)[NOVÁ ŽÁDOST](#)[UL CBA](#)[PROFIL UŽIVATELE](#)[NÁPOVĚDA](#)

Nacházíte se:

[Nástěnka](#)[Žadatel](#)

leden 2017							
	p	ú	s	č	p	s	n
1	26	27	28	29	30	31	1
2	2	3	4	5	6	7	8
3	9	10	11	12	13	14	15
4	16	17	18	19	20	21	22
5	23	24	25	26	27	28	29
6	30	31	1	2	3	4	5

[Moje úkoly](#)[Informace ŘO](#)

Moje projekty

Identifikace žádosti (Hash)	Název projektu CZ	Zkrácený název projektu	Registrační číslo projektu	Kolo žádosti	Název stavu	Proces
<input type="text"/>	<input type="text"/>	<input type="text"/>	<input type="text"/>	<input type="text"/>	<input type="text"/>	<input type="text"/>

Nenalezeny žádné záznamy k zobrazení

MS2014+

česky polski english

Blanka Přidalová

Odhlášení za: 59:55



Nacházíte se: Nástěnka Žadatel Seznam programů a výzev

Moje projekty

SEZNAM PROGRAMŮ A VÝZEV

- [DoP - Dohoda o partnerství](#)
- [01 - Operační program Podnikání a inovace pro konkurenceschopnost](#)
- [02 - Operační program Výzkum, vývoj a vzdělávání](#)
- [03 - Operační program Zaměstnanost](#)
- [04 - Operační program Doprava](#)
- [05 - Operační program Životní prostředí](#)
- [06 - Integrovaný regionální operační program](#)
- [07 - Operační program Praha - pól růstu ČR](#)
- [08 - Operační program Technická pomoc](#)
- [11 - INTERREG V-A Česká republika - Polsko](#)
- [30 - Operační program potravinové a materiální pomoci](#)

OP ZP - (05_17_084) - MŽP_84. výzva, PO 3, SC 3.1, průběžná

- [individuální projekt](#) - s vazbou na integrovaný nástroj

OP ZP - (05_17_052) - MŽP_52. výzva, PO 4, SC 4.3, průběžná - plány ÚSES

- [individuální projekt](#)

OP ZP - (05_17_090) - MŽP_90. výzva, PO 6, SC 6.1, průběžná

- [individuální projekt](#)

OP ZP - (05_17_110) - MŽP_110. výzva, PO 4, SC 4.2, průběžná

- [individuální projekt](#)

OP ZP - (05_18_115) - MŽP_115. výzva, PO 4, SC 4.4, průběžná - studie systémů sídelní zeleně s navazující realizací

- [individuální projekt](#)

OP ZP - (05_18_114) - MŽP_114. výzva, PO 3, SC 3.2, průběžná

- [individuální projekt](#)

OP ZP - (05_18_127) - MŽP_127. výzva, PO 4, SC 4.3, průběžná_CLLD

- [individuální projekt](#) - s vazbou na integrovaný nástroj

OP ZP - (05_18_128) - MŽP_128. výzva, PO 4, SC 4.4, průběžná_CLLD

- [individuální projekt](#) - s vazbou na integrovaný nástroj

OP ZP - (05_19_116) - MŽP_116. výzva, PO 1, SC 1.1, průběžná

- [velký projekt](#)

OP ZP - (05_19_129) - MŽP_129. výzva, PO 4, SC 4.1, průběžná

- [individuální projekt](#)

OP ZP - (05_19_130) - MŽP_130. výzva, PO 4, SC 4.2, průběžná

- [individuální projekt](#)

OP ZP - (05_19_131) - MŽP_131. výzva, PO 4, SC 4.3, průběžná

- [individuální projekt](#)

OP ZP - (05_19_132) - MŽP_132. výzva, PO 4, SC 4.4, průběžná

- [individuální projekt](#)

ŽADATEL

Nacházíte se: Nástěnka Žadatel

Profil objektu

Nová depeše a koncepty

Přehled depeší

Poznámky

Úkoly

Datová oblast žádosti

Identifikace projektu

Identifikace operace

Výběr podvýzvy

Projekt

Popis projektu

Specifické cíle

Indikátory

Horizontální principy

Umístění

Harmonogram

Cílová skupina

Subjekty

Subjekty projektu

Adresy subjektu

Výběr výzvy	
075/05_18_127/CLLD_16_...	Protierozní opatření - 2.výzva OPŽP
053/05_18_127/CLLD_16_...	3. Výzva MAS Blanský les-Netolicko o.p.s.-OPŽP- Protierozní opatření
079/05_18_127/CLLD_16_...	2.výzva MAS Brdy-Vltava-OPŽP-Protierozní opatření
030/05_18_127/CLLD_16_...	1. Výzva MAS Hrušovansko-OPŽP-Realizace ÚSES a Protierozního opatření
057/05_18_127/CLLD_16_...	Výzva MAS Ploština - OPŽP - Realizace ÚSES
058/05_18_127/CLLD_16_...	Výzva MAS Ploština - OPŽP - Protierozní opatření.
021/05_18_127/CLLD_16_...	Výzva č. 2 MAS Podhůří Železných hor-OPŽP-protierozní opatření
064/05_18_127/CLLD_15_...	Výzva MAS OZJ - OPŽP - Realizace ÚSES
013/05_18_127/CLLD_16_...	Výzva MAS Boskovicko PLUS - OPŽP - Realizace ÚSES a Protierozní opatření
016/05_18_127/CLLD_15_...	Výzva MAS Sokolovsko o.p.s. - OPŽP - Realizace ÚSES
042/05_18_127/CLLD_15_...	Výzva MAS Brána Vysočiny - OPŽP - Realizace ÚSES a protierozní opatření
054/05_18_127/CLLD_16_...	Výzva MAS Region Pošembeří-OPŽP-Realizace ÚSES
078/05_18_127/CLLD_15_...	Výzva MAS Hrubý Jeseník, z.s. - OPŽP - Protierozní opatření
028/05_18_127/CLLD_16_...	Výzva MAS PODBRDSKO - OPŽP - Protierozní opatření
070/05_18_127/CLLD_16_...	1. Výzva MAS Střední Vsetínsko - OPŽP - Realizace ÚSES
071/05_18_127/CLLD_16_...	2. Výzva MAS Střední Vsetínsko - OPŽP - Protierozní opatření
001/05_18_127/CLLD_15_...	Výzva MAS Prostějov venkov č.9 OPŽP Realizace ÚSES I.
002/05_18_127/CLLD_15_...	Výzva MAS Prostějov venkov č. 8 OPŽP protierozní opatření I.
049/05_18_127/CLLD_16_...	1. Výzva MAS Bystřička - OPŽP - Realizace ÚSES
114/05_18_127/CLLD_16_01_070	Výzva č. 4 MAS Jižní Slovácko
052/05_18_127/CLLD_16_...	Výzva MAS Hanácký venkov, z. s. - OPŽP - Realizace ÚSES
072/05_18_127/CLLD_16_...	Výzva MAS Dolní Poolšaví - OPŽP - Realizace ÚSES a protierozní opatření
074/05_18_127/CLLD_16_...	Výzva MAS Kyjovské Slovácko v pohybu - OPŽP - Realizace ÚSES a protierozní opatření

NÁPOVĚDA



Dokumenty k žádosti o podporu

Výzva č. 4 - MAS Jižní Slovácko - OPŽP - Realizace ÚSES a protierozních opatření II

Navazující dokumentace:

Pravidla pro žadatele a příjemce podpory z OPŽP - Verze 23

Kritéria pro hodnocení žádostí - Realizace ÚSES a protierozní opatření

Náklady obvyklých opatření MŽP (pozor, dokument excel obsahuje více listů)

Metodika přímých a nepřímých nákladů z oblasti osobních a režijních výdajů v OPŽP 2014-2020

Standard AOPK SPPK A02 001 - Výsadba stromů

Standard AOPK SPPK C02 003 - Výsadba ovocných dřevin

Seznam doporučených autochtonních dřevin

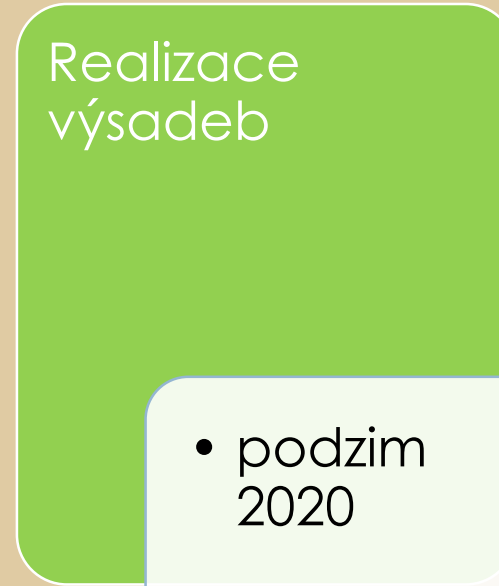

Interní postupy pro administraci žádostí OPŽP

Uživatelská příručka pro vyplňování žádostí o podporu v ISKP

Předpokládaná časová osa...



- rok 2019-2020



- podzim 2020



- roky 2021, 2022, 2023

Doporučení :

- nenechávejte, prosím, podání žádosti na poslední den
- konzultujte s námi, jsme tu pro Vás 😊
- Info i na [webu MAS Jižní Slovácko](#)

Děkujeme za pozornost

Ing. Helena Chrástková

E-mail, tel.: chrastkova@jiznislovacko.cz, 608 061 382